













LEGENDA

-  Confine Comune di Moncalieri
-  Confini comunali
-  Corsi d'acqua principali
-  Autostrade
-  Ferrovie

**Densità di abitanti
(Censimento Istat 2001)**

-  0 - 30 ab/kmq
-  30 - 120 ab/kmq
-  120 - 550 ab/kmq
-  550 - 2.290 ab/kmq
-  2.290 - 6.000 ab/kmq
-  6.000 - 13000 ab/kmq
-  13.000 - 50.000 ab/kmq



**PIANO COMUNALE DI
PROTEZIONE CIVILE**

**Carta 4
Inquadramento delle presenze
residenziali**

SCALA 1:50.000

Ing. Francesco Tresso
Via A. Doria, 10 - 10123 Torino
Tel +39 011 5592890
Fax +39 011 5592893