











LEGENDA

-  Confine Comune di Moncalieri
-  Confini comunali
-  Aree urbanizzate
-  Corsi d'acqua principali

Rete dei servizi

-  Centrale elettrica
-  Elettrodotti
-  Condotte principali rete acquedottistica
-  Condotte rete acquedottistica
-  Condotte rete fognaria
-  Metanodotti



**PIANO COMUNALE DI
PROTEZIONE CIVILE**

**Carta 5
Inquadramento del sistema delle
reti di servizio**

SCALA 1:50.000

Ing. Francesco Tresso
Via A. Doria, 10 - 10123 Torino
Tel +39 011 5592890
Fax +39 011 5592893

nese