










**LEGENDA**

-  Confine Comune di Pianezza
-  Confini comunali
-  Autostrade
-  Ferrovie
-  Stazioni ferroviarie

**Uso suolo**

-  Aree urbanizzate, infrastrutture
-  Corsi d'acqua
-  Superficie agricola
-  Superfici forestali



**PIANO COMUNALE DI  
PROTEZIONE CIVILE**

**Carta 3  
Inquadramento uso del suolo**

**SCALA 1:50.000**

Ing. Francesco Tresso  
Via A. Doria, 10 - 10123 Torino  
Tel +39 011 5592890  
Fax +39 011 5592893