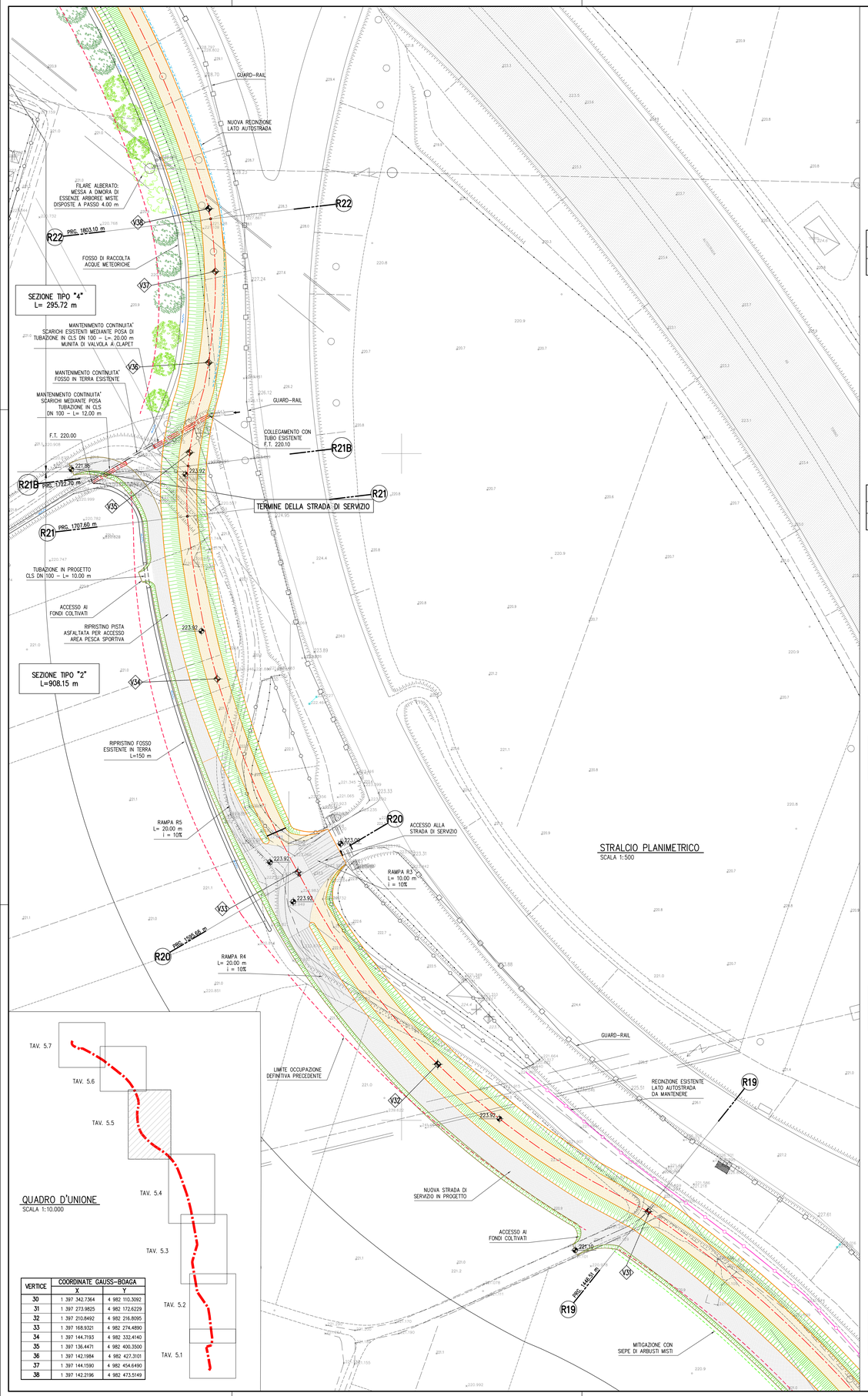

STRALCIO PLANIMETRICO
SCALA 1:500

QUADRO D'UNIONE
SCALA 1:10.000

VERTICE	COORDINATE GAUSS-BOAGA X	Y
30	1 397 342.7364	4 982 110.3092
31	1 397 273.9825	4 982 172.6229
32	1 397 210.8492	4 982 216.8095
33	1 397 168.9321	4 982 274.4890
34	1 397 144.7193	4 982 332.4140
35	1 397 136.4471	4 982 400.3500
36	1 397 142.1984	4 982 427.3101
37	1 397 144.1590	4 982 454.6490
38	1 397 142.2196	4 982 473.5149

SEZIONE R19
PRG. 1446.51 m

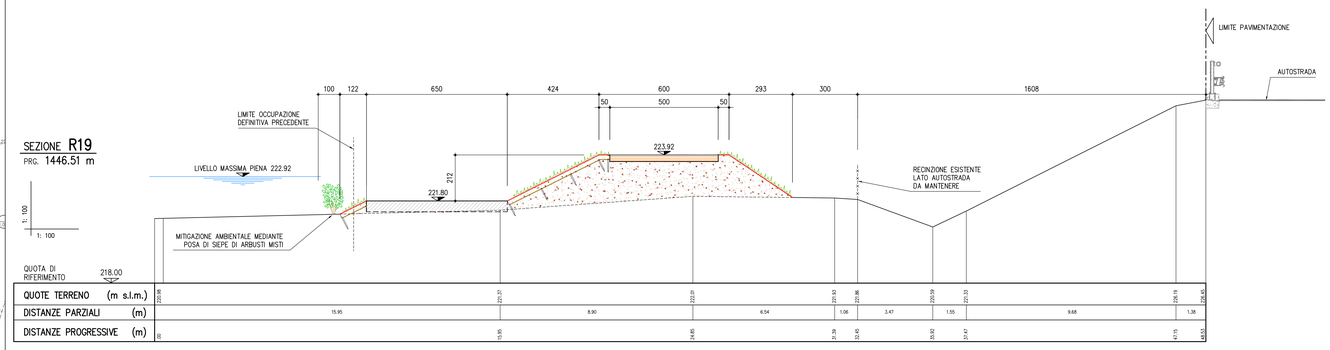

SEZIONE R20
PRG. 1595.66 m

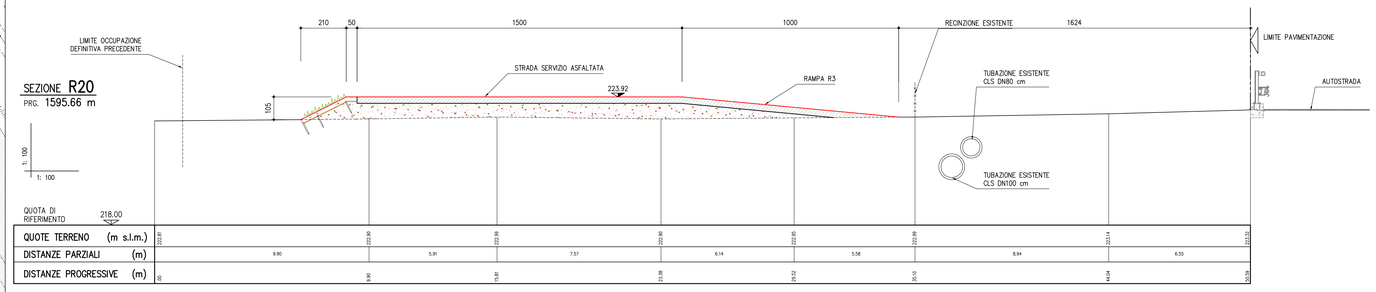

SEZIONE R21B
PRG. 1722.70 m

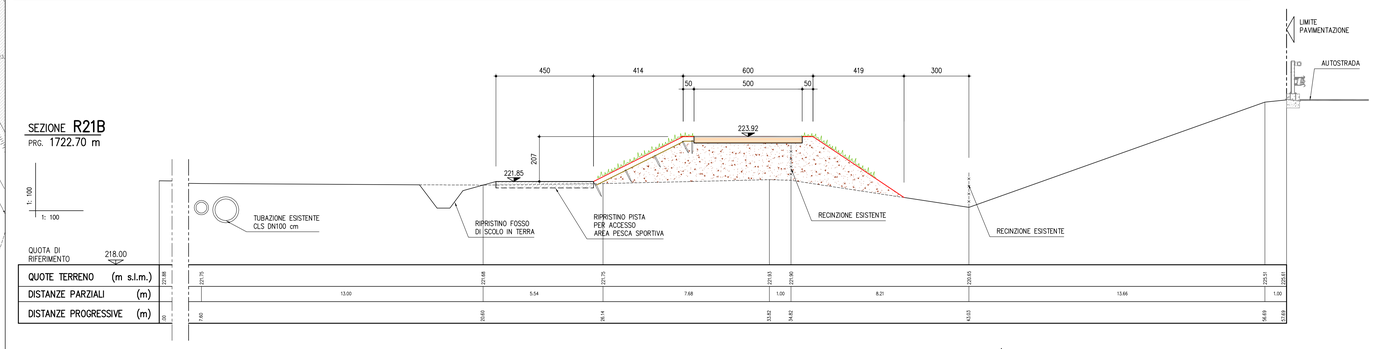

SEZIONE R21
PRG. 1707.60 m

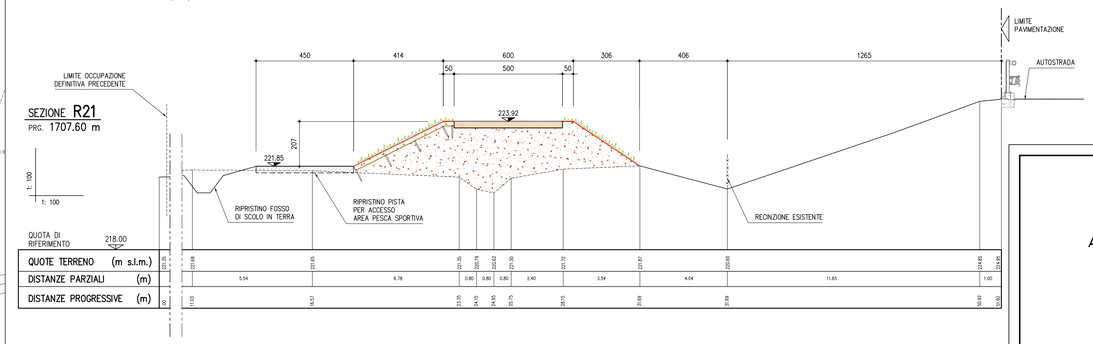

SEZIONE R22
PRG. 1803.10 m

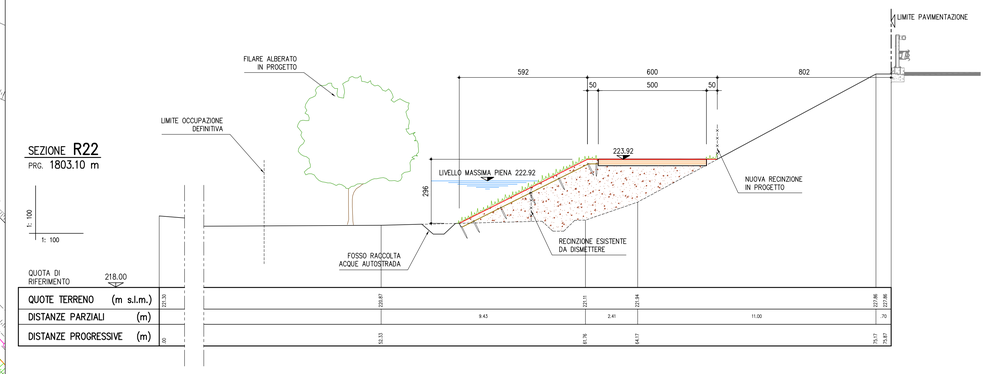

AIPO

AGENZIA INTERREGIONALE PER IL FIUME PO

NUOVO ARGINE IN DESTRA PO A VALLE SVINCOLO AUTOSTRADALE IN COMUNE DI MONCALIERI (TO)

PROGETTO DEFINITIVO

PLANIMETRIA DI DETTAGLIO E SEZIONI DI PROGETTO DA SEZ. R19 A SEZ. R22

TAV. N° 5.5

SCALA INDICATA

PROGETTISTA:
DOTT. ING. FULVIO BERNABEI

GRUPPO DI LAVORO:
DOTT. ING. LAURA GRILLI
DOTT. ING. FEDERICA RADICE
DOTT. ARCH. CRISTINA NARCISO

DIZETA INGEGNERIA STUDIO ASSOCIATO
Via Bassini, 19 – 20133 MILANO Tel. 02-70600125 Fax 02-70600014

INGEOART s.r.l. STUDIO TECNICO BONACEI
Piazza Stazione, 3 – 28844 VILLADOSSOLA (VB) Tel. 0324/579511 - Fax 0324/579530

DATA	FEBBRAIO 2009
COMMESSA N°	009/2008
REDATTO	SALMI
CODICE COMMESSA	DEFMONCALIERI
CONTROLLATO	GRILLI
NOME FILE	TAV5_5.DWG
APPROVATO	BERNABEI

REV.	DATA	DESCRIZIONE MODIFICA	REDATTO	CONTR.	APPR.
02	LUGLIO 2013	AGGIORNAMENTO A SEGUITO CONFERENZA SERVIZI GENNAIO 2013 E PROCEDURA DI VIA			
01	GIUGNO 2011	AGGIORNAMENTO PIANO PARTICELLARE DI ESPROPRIO ED ELENCO DITTE			

A TERMINI DI LEGGE CI SI RISERVA LA PROPRIETA' DEL PRESENTE ELABORATO, CHE PERTANTO NON PUO' ESSERE RIPRODOTTO E/O CEDUTO A TERZI SENZA AUTORIZZAZIONE DELLA DIZETA INGEGNERIA.